

Del av kystsoneplan for Namdalen

Tegnforklaring

Nåværende

Framtidig

Kommuneplanens arealdel

Arealgrenser

Planens begrensning



Kommuneplaner PBL 2008

§11-7. Nr. 6 - Bruk og vern av sjø og vassdrag med tilhørende strandsone

Bruk og vern av sjø og vassdrag med tilhørende strandsone (6001)



Småbåthavn (6230)

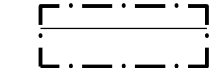


§11-8 - Hensynssoner

Høyspenningsanlegg (inkl høyspentkabler) (370)

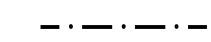


Reguleringsplan skal fortsatt gjelde (910)

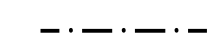


Linjesymbol

Grense for faresone



Grense for detaljeringssone




Arealgrense



§11-7. Nr. 2 - Samferdselsanlegg og teknisk infrastruktur

Farled (1161)



Kartopplysninger

Kilde for basiskart:

Ekvidistanse: 1m

Dato for basiskart:

Kartmålestokk: 1:20000

Koordinatsystem: ETRS89.UTM-32N

0 25 50m

Høydegrunnlag: NN2000



Kommunedelplan
Kystsoneplan for Høylandet
Med tilhørende reguleringsbestemmelser

Arealplan-ID:
5046_202101

Forslagsstiller:
Høylandet kommune

SAKSBEHANDLING ETTER PLAN- OG BYGNINGSLOVEN

SAKS-NR. DATO SIGN

Dato	XXX	Revisjon	XXX
Dato	XXX	Revisjon	XXX
Dato	XXX	Revisjon	XXX

Kommunestyret sitt vedtak

Ny 2. gang behandling

Offentlig ettersyn fra til

2. gangs behandling

Offentlig ettersyn fra til

1. gangs behandling

Kunngjøring av oppstart av planarbeid

Oppstartsmote...

PLANEN ER UTARBEIDET AV:



PLANKONSULENT

TEGNNR.	DATO	SIGN.
	12.02.2021	JCT

Det bekreftes at planen er i samsvar med kommunestyrets vedtak av

BekreftDato: _____
Date: _____
PLANSJEFNAVN: _____
Plansjef: _____

